

PLAN PARCELLAIRE - ZL n° 23

ADRESSE : Route de la Chênaie

RÉFÉRENCE : VDH21395_PLANS_PARCELLAIRES DATE : 12/09/2018

SOURCE :

ÉCHELLE : 1/500

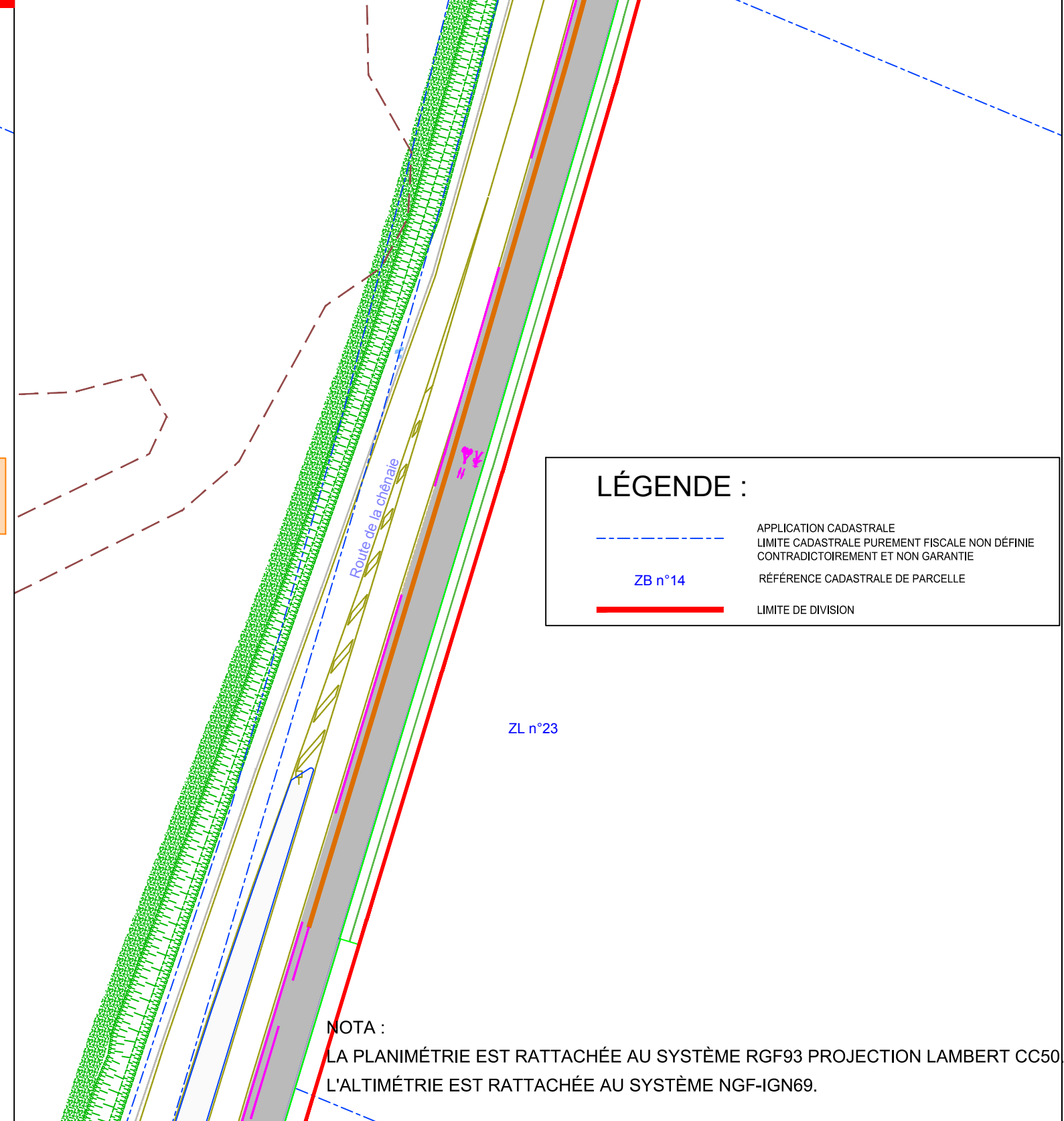
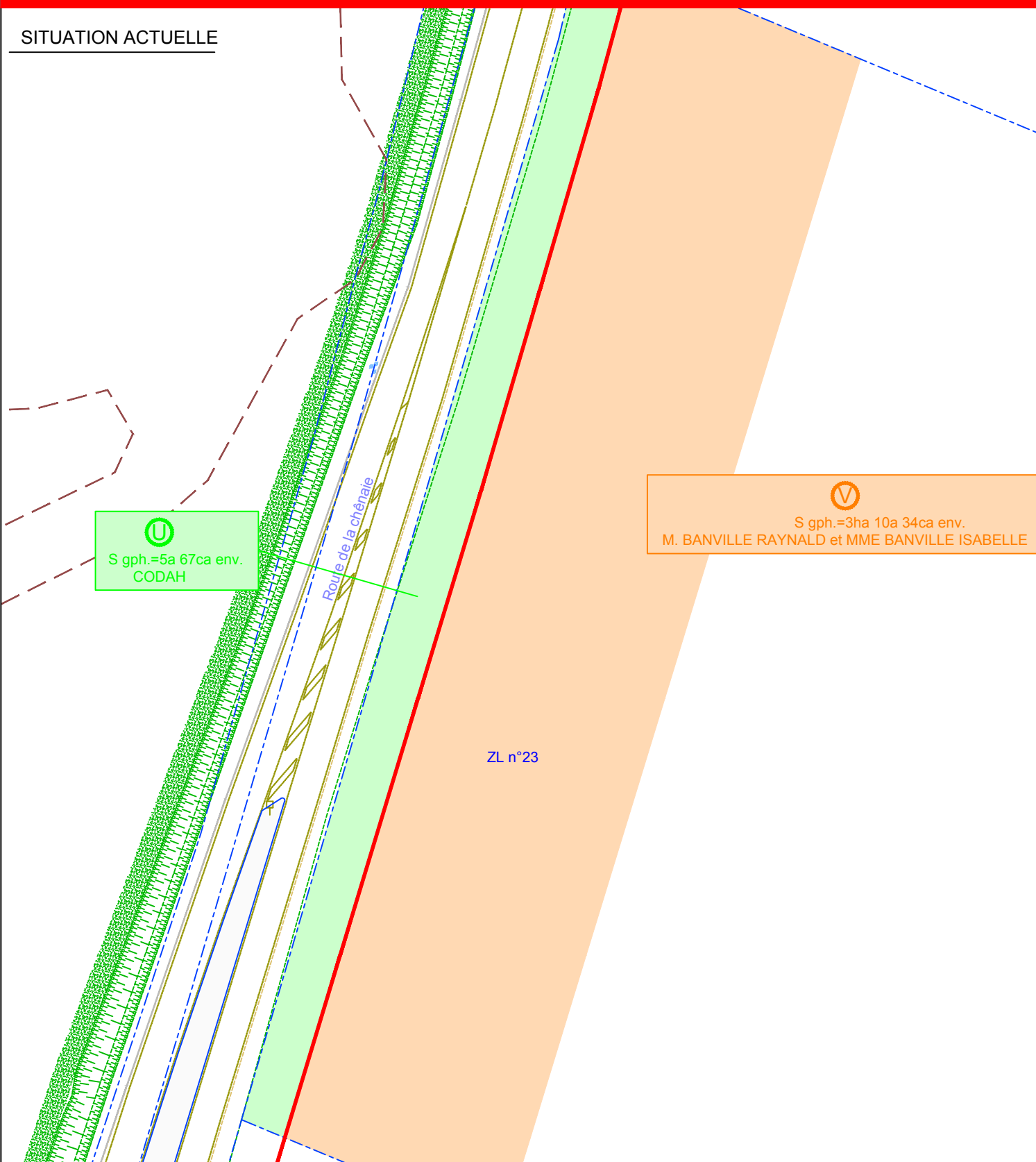
PROJET DE PISTE CYCLABLE

L'ensemble des superficies sont données à titre indicatif selon le projet de piste cyclable en date du 12 Septembre 2018

Les superficies ne seront définitives qu'après l'obtention du DMPC (Document Modificatif du Parcellaire Cadastre) validé par le service du cadastre.








SITUATION ACTUELLE



⓪
S gph.=5a 67ca env.
CODAH

Ⓥ
S gph.=3ha 10a 34ca env.
M. BANVILLE RAYNALD et MME BANVILLE ISABELLE

LÉGENDE :

	APPLICATION CADASTRALE
	LIMITE CADASTRALE PUREMENT FISCALE NON DÉFINIE CONTRADICTOIREMENT ET NON GARANTIE
	ZB n°14
	RÉFÉRENCE CADASTRALE DE PARCELLE
	LIMITE DE DIVISION

NOTA :
LA PLANIMÉTRIE EST RATTACHÉE AU SYSTÈME RGF93 PROJECTION LAMBERT CC50
L'ALTIMÉTRIE EST RATTACHÉE AU SYSTÈME NGF-IGN69.